



XXIII ENCUENTRO NACIONAL DE CAMINANTES FUSAGASUGÁ – CUNDINAMARCA “DONDE LA NATURALEZA REBOSA DE VIDA” 2025

El presente documento detalla las rutas propuestas para el XXIII Encuentro Nacional de Caminantes que se realizará del 26 al 30 de Junio de 2025 ofreciendo una variedad de paisajes hermosos y altitudes variables, pensadas para la selección adecuada de cada caminante, según su nivel y preferencia.

Fecha de inscripción recomendada: Feb 5 – Abril 30

Fecha inscripción tardía 1: Mayo 2 – Mayo 30

Fecha inscripción tardía 2: Junio 1 - Junio 15

Elección de ruta en la inscripción

Medios de pago: transferencia bancaria, cuenta por confirmar

RUTAS ALTAS

- Hora de Encuentro: **5:10 am**
- Hora de salida: **5:30 am**
- Extensión mayor a 15 km.

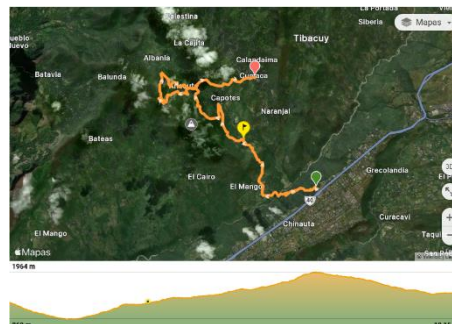
Diferentes pendientes de terreno y cambios de temperatura.

1. **KM. 62 CHINAUTA-CERRO QUININI-CUMACA**

Caminantes: 80

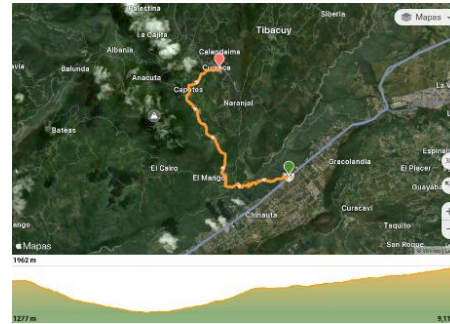
Distancia: 18 km

Duración: 6 horas aproximadas



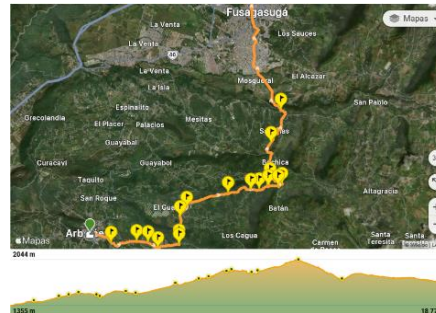
2. CUMACA-CHINAUTA

Caminantes: 80
Distancia: 16 km
Duracion: 6 horas aproximadas



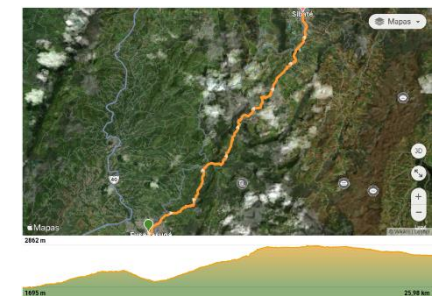
3. ARBELÁEZ- FUSAGASUGA

Caminantes: 80
Distancia: 18 km
Duracion: 6 horas aproximadas



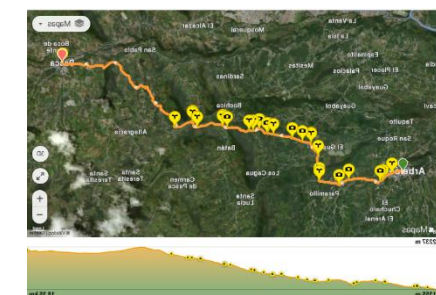
4. FUSAGASUGA LA AGUADITA – ALTO DE SAN MIGUEL- SIBATE

Caminantes: 80
Distancia: 20 km
Duracion: 6 horas aproximadas



5. PASCA – ARBELÁEZ

Caminantes: 80
Distancia: 18 km
Duracion: 6 horas aproximadas



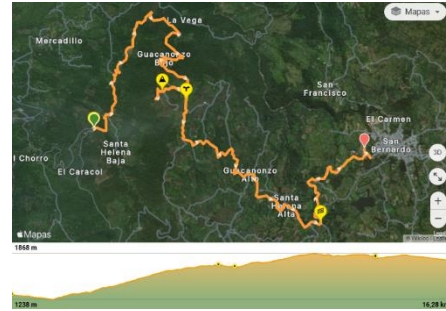
6. PASCA – LAGUNA DE LOS COLORADOS Y REGRESO

Caminantes: 60
Distancia: 20 km
Duracion: 6 horas aproximadas



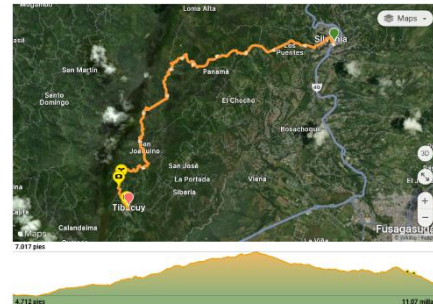
7. PANDI – SAN BERNARDO

Caminantes: 80
Distancia: 16 km
Duracion: 6 horas aproximadas



8. SILVANIA – TIBACUY

Caminantes: 80
Distancia: 18 km
Duracion: 6 horas aproximadas



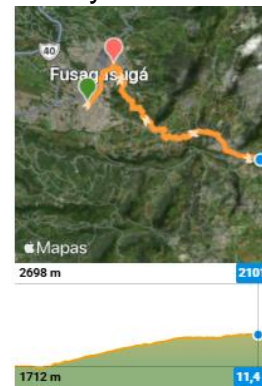
RUTAS MEDIAS

- Hora de Encuentro: **6:10 am**
- Hora de salida: **6:30 AM**
- Extensión entre 8 y 15 km
- Pendientes moderadas y sin cambio en el piso térmico.

Para los caminantes que desean disfrutar del recorrido y a la vez regresar temprano para participar de las actividades culturales y Académicas.

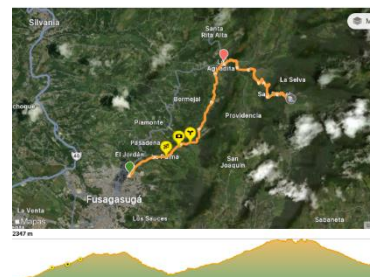
1. FUSAGASUGA-PASCA

Caminantes: 80
Distancia: 10 km
Duracion: 5 horas aproximadas



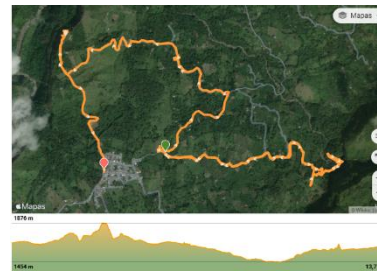
2. FUSAGASUGA-LA AGUADITA – SAN RAFAEL – LA AGUADITA

Caminantes: 80
Distancia: 14 km
Duración: 5 horas aproximadas



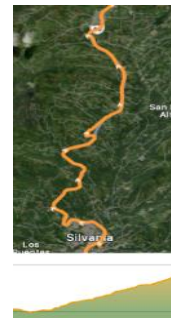
**3. VENECIA – LA CHORRERA –
MIRADOR DEL SUMAPAZ**

Caminantes: 80
Distancia: 12 km
Duración: 5 horas aproximadas



4. SILVANIA – GRANADA

Caminantes: 80
Distancia: 12 km
Duración: 5 horas aproximadas



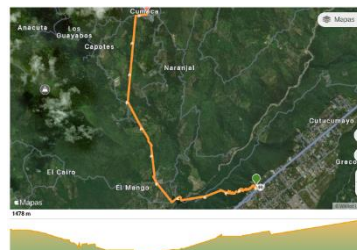
**5. FUSAGASUGA–RIO BATAN –
REGRESO**

Caminantes: 80
Distancia: 12 km
Duración: 5 horas aproximadas



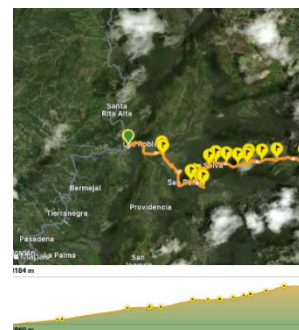
6. KM.62 – CUMACA

Caminantes: 80
Distancia: 10 km
Duración: 5 horas aproximadas



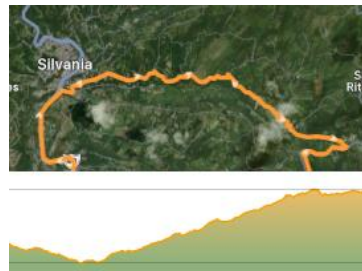
7. LA AGUADITA - ALTO SAN MIGUEL

Caminantes: 80
Distancia: 10 km
Duración: 5 horas aproximadas



8. SILVANIA – LA AGUADITA

Caminantes: 80
Distancia: 9 km
Duración: 5 horas aproximadas



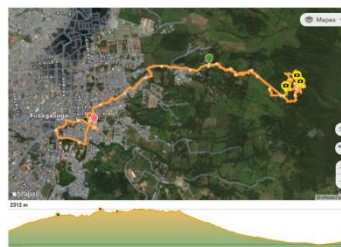
RUTAS BAJAS

- Hora de Encuentro: **7:10 am**
- Hora de salida: **7:30 AM**
- Extensión: entre 8 y 10 km

Recomendada para los caminantes que su andar es despacio y que quieren regresar temprano para disfrutar del ambiente local y de las actividades culturales, recreativas y académicas anexas.

1. FUSA – ALTO FUSACATAN – REGRESO

Caminantes: 60
Distancia: 9 km
Duración: 3-4 horas aproximadas



2. SILVANIA RECORRIDO PATRIMONIAL

Caminantes: 80
Distancia: 8 km
Duración: 3-4 horas aproximadas



3. CUMACA – EL OCOBO - PETROGLIFOS

Caminantes: 80
Distancia: 9 km
Duración: 3-4 horas aproximadas



4. SAN BERNARDO RECORRIDO PATRIMONIAL

Caminantes: 80
Distancia: 8 km
Duración: 3-4 horas aproximadas



PANDI – PUENTE NATURAL DE ICONONZO

Caminantes: 80
Distancia: 8 km
Duración: 3-4 horas aproximadas



5. FUSA – CAMINO DEL INDIO- RIO CUJA

Caminantes: 80
Distancia: 9 km
Duración: 3-4 horas aproximadas



6. LA AGUADITA – SAN RAFAEL – REGRESO

Caminantes: 80
Distancia: 8 km
Duración: 3-4 horas aproximadas

